

# Утверждена

(наименование документа об утверждении, включая

наименования органов государственной власти или

органов местного самоуправления, принявших

решение об утверждении схемы или подписавших  
соглашение о перераспределении земельных участков)

от \_\_\_\_\_

№ \_\_\_\_\_

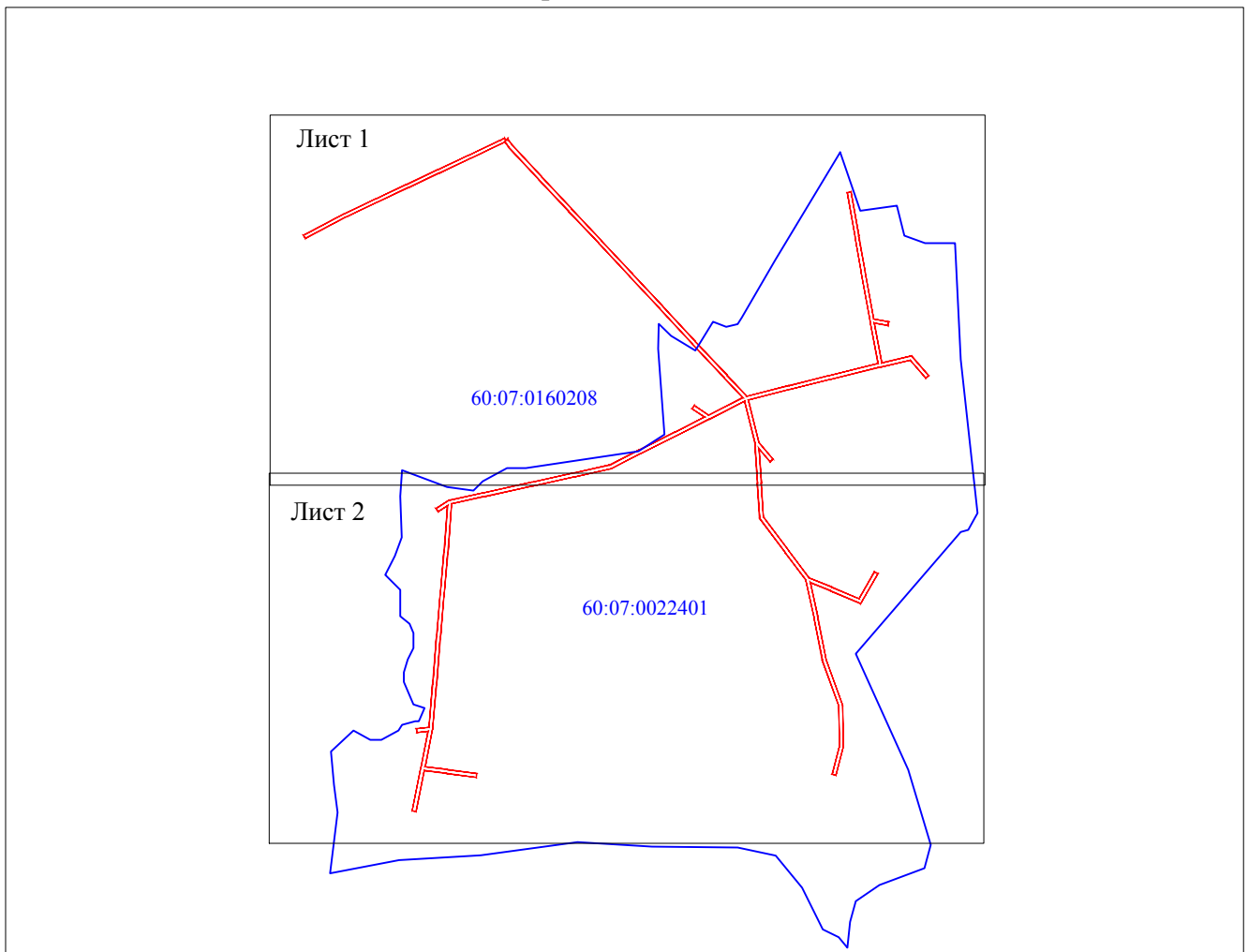
## Схема расположения границ публичного сервитута "ВЛ 0.4 кВ от КТП 43 д. Курово"

Кадастровые номера земельных участков, в отношении которых испрашивается публичный сервитут: 60:07:0022401:2, 60:07:0022401:3, 60:07:0022401:4, 60:07:0022401:5, 60:07:0022401:11, 60:07:0022401:16, 60:07:0022401:19, 60:07:0022401:20, 60:07:0022401:30, 60:07:0022401:32, 60:07:0022401:37, 60:07:0022401:45, 60:07:0022401:48, 60:07:0022401:49, 60:07:0022401:50, 60:07:0022401:56, 60:07:0022401:60, 60:07:0022401:87, 60:07:0022401:90, 60:07:0160208:14, 60:07:0160208:79  
Земли кадастровых кварталов: 60:07:0022401, 60:07:0160208

Каталог координат: Приложение 1 на 3 листах



Площадь испрашиваемого публичного сервитута: 10757 кв.м.

### Схема расположения листов



Масштаб 1:8000

Используемые условные знаки и обозначения:

-  - вновь образованная часть границы охранной зоны;
-  - граница кадастрового квартала;
- 60:07:0022401 - номер кадастрового квартала.

Подпись \_\_\_\_\_



"04" октября 2021 г.

Место для оттиска печати

**Схема расположения границ публичного сервитута  
"ВЛ 0.4 кВ от КТП 43 д.Курово"**



Масштаб 1:2000

Используемые условные знаки и обозначения:

- - вновь образованная часть границы охранной зоны;
- 1 - характерная точка границы охранной зоны, установленная при проведении кадастровых работ;
- - существующая часть границы, имеющиеся в ЕГРН сведения о которой достаточны для определения ее местоположения;
- (blue) - граница кадастрового квартала;
- (red dashed) - ось ВЛ 0.4 кВ от КТП 43 д.Курово;
- - обозначение электрических подстанций;
- :16 - кадастровый номер земельного участка, сведения о котором содержатся в ЕГРН;
- 60:07:0160208 - номер кадастрового квартала.

Подпись \_\_\_\_\_



\_\_\_\_\_ "04" октября 2021 г.

Место для оттиска печати

**Схема расположения границ публичного сервитута  
"ВЛ 0.4 кВ от КТП 43 д.Курово"**



Масштаб 1:2000

Используемые условные знаки и обозначения:

- - вновь образованная часть границы охранной зоны;
- 1 - характерная точка границы охранной зоны, установленная при проведении кадастровых работ;
- - существующая часть границы, имеющиеся в ЕГРН сведения о которой достаточны для определения ее местоположения;
- (blue) - граница кадастрового квартала;
- (red dashed) - ось ВЛ 0.4 кВ от КТП 43 д.Курово;
- - обозначение электрических подстанций;
- :36 - кадастровый номер земельного участка, сведения о котором содержатся в ЕГРН;
- 60:07:0022401 - номер кадастрового квартала.

Подпись \_\_\_\_\_



"04" октября 2021 г.

Место для оттиска печати

Система координат МСК-60, зона 2			
Метод определения координат характерных точек границ - метод спутниковых геодезических измерений			
Площадь публичного сервитута 10757 кв. м.			
Обозначение характерных точек границы	Координаты, м		Средняя квадратическая погрешность определения координат характерных точек границ
	X, м	Y, м	
1	328590,01	2267668,92	0,1
2	328588,18	2267669,85	0,1
3	328587,56	2267670,06	0,1
4	328587,92	2267671,12	0,1
5	328588,07	2267671,06	0,1
6	328589,00	2267672,39	0,1
7	328582,77	2267676,76	0,1
8	328546,71	2267710,27	0,1
9	328510,53	2267744,27	0,1
10	328473,98	2267778,60	0,1
11	328436,49	2267813,48	0,1
12	328399,96	2267847,57	0,1
13	328360,22	2267884,22	0,1
14	328322,11	2267920,17	0,1
15	328298,40	2267942,27	0,1
16	328310,32	2267989,83	0,1
17	328321,68	2268035,32	0,1
18	328335,16	2268090,40	0,1
19	328383,46	2268081,57	0,1
20	328437,53	2268071,68	0,1
21	328478,84	2268064,49	0,1
22	328528,43	2268055,89	0,1
23	328529,19	2268060,22	0,1
24	328479,59	2268068,83	0,1
25	328438,31	2268076,01	0,1
26	328385,74	2268085,62	0,1
27	328382,48	2268102,69	0,1
28	328378,15	2268101,87	0,1
29	328381,09	2268086,47	0,1
30	328336,17	2268094,69	0,1
31	328343,86	2268128,64	0,1
32	328321,69	2268147,60	0,1
33	328318,83	2268144,25	0,1
34	328338,98	2268127,02	0,1
35	328331,37	2268093,42	0,1
36	328317,40	2268036,38	0,1
37	328306,05	2267990,90	0,1
38	328294,35	2267944,20	0,1
39	328246,46	2267955,79	0,1
40	328227,20	2267971,86	0,1
41	328224,38	2267968,48	0,1
42	328238,90	2267956,37	0,1
43	328200,18	2267958,70	0,1
44	328162,45	2267960,97	0,1
45	328124,41	2267989,28	0,1
46	328093,37	2268012,53	0,1
47	328082,77	2268038,47	0,1
48	328069,70	2268068,96	0,1
49	328100,10	2268086,66	0,1
50	328097,88	2268090,46	0,1
51	328064,12	2268070,81	0,1
52	328078,71	2268036,77	0,1
53	328087,95	2268014,16	0,1
54	328049,57	2268022,43	0,1
55	328001,76	2268031,77	0,1

56	327949,01	2268050,60	0,1
57	327902,18	2268051,44	0,1
58	327870,37	2268043,03	0,1
59	327871,49	2268038,78	0,1
60	327902,71	2268047,03	0,1
61	327948,21	2268046,21	0,1
62	328000,59	2268027,52	0,1
63	328048,69	2268018,12	0,1
64	328090,63	2268009,08	0,1
65	328121,78	2267985,75	0,1
66	328160,87	2267956,66	0,1
67	328199,92	2267954,31	0,1
68	328245,12	2267951,59	0,1
69	328292,73	2267940,06	0,1
70	328272,45	2267900,03	0,1
71	328253,94	2267863,25	0,1
72	328234,00	2267823,16	0,1
73	328216,41	2267788,74	0,1
74	328207,65	2267748,98	0,1
75	328197,12	2267701,19	0,1
76	328185,03	2267645,77	0,1
77	328177,09	2267609,20	0,1
78	328122,16	2267604,92	0,1
79	328075,35	2267600,76	0,1
80	328026,52	2267596,52	0,1
81	327972,72	2267592,09	0,1
82	327921,89	2267587,52	0,1
83	327880,06	2267579,13	0,1
84	327876,73	2267604,22	0,1
85	327872,20	2267637,51	0,1
86	327867,84	2267636,91	0,1
87	327872,37	2267603,63	0,1
88	327875,74	2267578,26	0,1
89	327829,33	2267568,79	0,1
90	327830,21	2267564,48	0,1
91	327878,63	2267574,36	0,1
92	327919,86	2267582,63	0,1
93	327918,67	2267569,81	0,1
94	327923,05	2267569,41	0,1
95	327924,34	2267583,34	0,1
96	327973,10	2267587,71	0,1
97	328026,89	2267592,13	0,1
98	328075,74	2267596,38	0,1
99	328122,52	2267600,54	0,1
100	328174,72	2267604,60	0,1
101	328168,00	2267593,85	0,1
102	328171,74	2267591,52	0,1
103	328180,96	2267606,29	0,1
104	328189,33	2267644,83	0,1
105	328201,42	2267700,25	0,1
106	328211,95	2267748,03	0,1
107	328220,59	2267787,24	0,1
108	328237,93	2267821,18	0,1
109	328257,88	2267861,28	0,1
110	328274,70	2267894,73	0,1
111	328284,33	2267880,69	0,1
112	328287,96	2267883,18	0,1
113	328276,96	2267899,21	0,1
114	328296,59	2267937,94	0,1
115	328319,10	2267916,96	0,1
116	328357,22	2267881,00	0,1
117	328396,97	2267844,34	0,1
118	328433,49	2267810,26	0,1
119	328470,98	2267775,39	0,1
120	328507,52	2267741,06	0,1
121	328543,71	2267707,06	0,1
122	328580,00	2267673,33	0,1

123	328585,64	2267669,37	0,1
124	328583,64	2267665,43	0,1
125	328567,03	2267630,33	0,1
126	328550,54	2267595,23	0,1
127	328533,95	2267560,16	0,1
128	328517,46	2267525,05	0,1
129	328500,88	2267490,02	0,1
130	328476,69	2267443,71	0,1
131	328480,33	2267441,81	0,1
132	328504,55	2267488,19	0,1
133	328521,17	2267523,31	0,1
134	328537,65	2267558,41	0,1
135	328554,25	2267593,48	0,1
136	328570,74	2267628,59	0,1
137	328587,32	2267663,63	0,1
1	328590,01	2267668,92	0,1

Кадастровый инженер



Э. Э. Лысенко